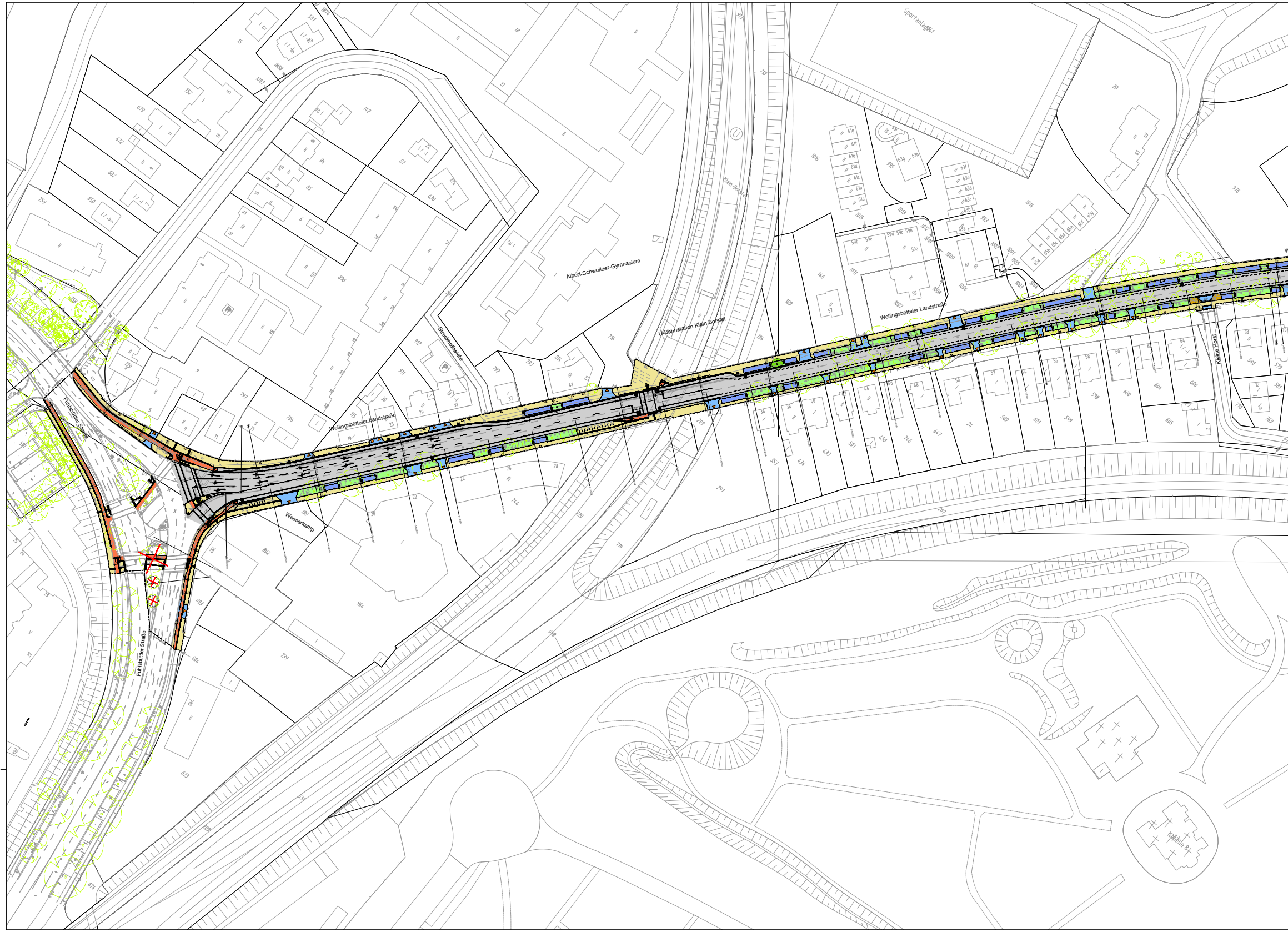
Sportanlage
Albert-Schweitzer-Gymnasium
U-Bahnstation Klein Borstel
Klein-Borstel
Wellingsbütteler Landstraße
Wellingsbütteler Landstraße
Struckholtwiete
Kleine Horst
Fuhlsbüttler Straße
Fuhlsbüttler Straße
Wasserkamp
Kapelle 8

© Die Pläne und Anlagen dürfen ohne Zustimmung des Verfassers nicht verändert, vervielfältigt, geändert oder für einen anderen als den vereinbarten Zweck benutzt werden.

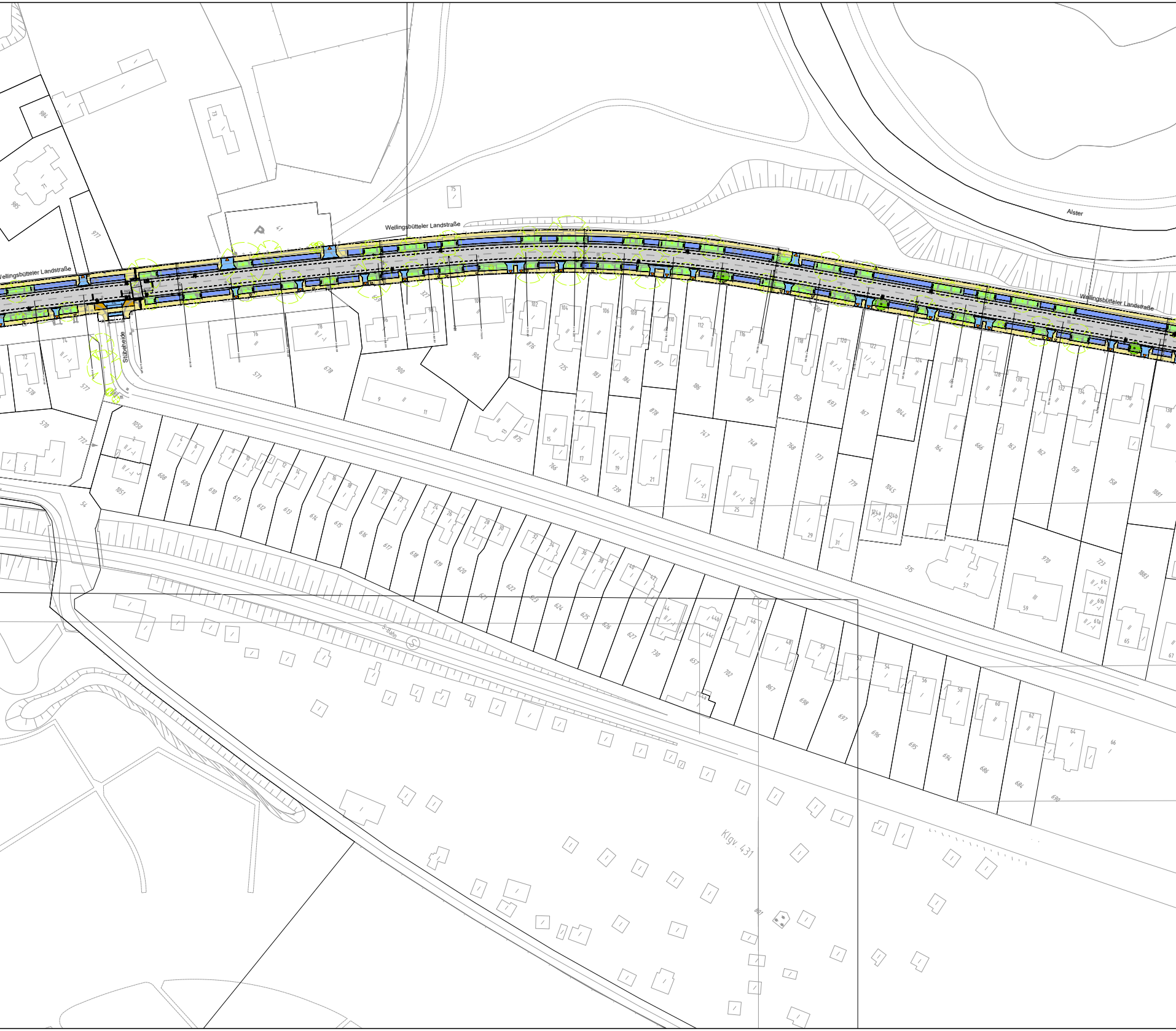
Wellingsbütteler Landstraße
Wellingsbütteler Landstraße
Wellingsbütteler Landstraße
Stübeheide
Alster
S-Bahn
S
Klgv. 431
P
41
75
73
984
985
977
1050
1051
54
772

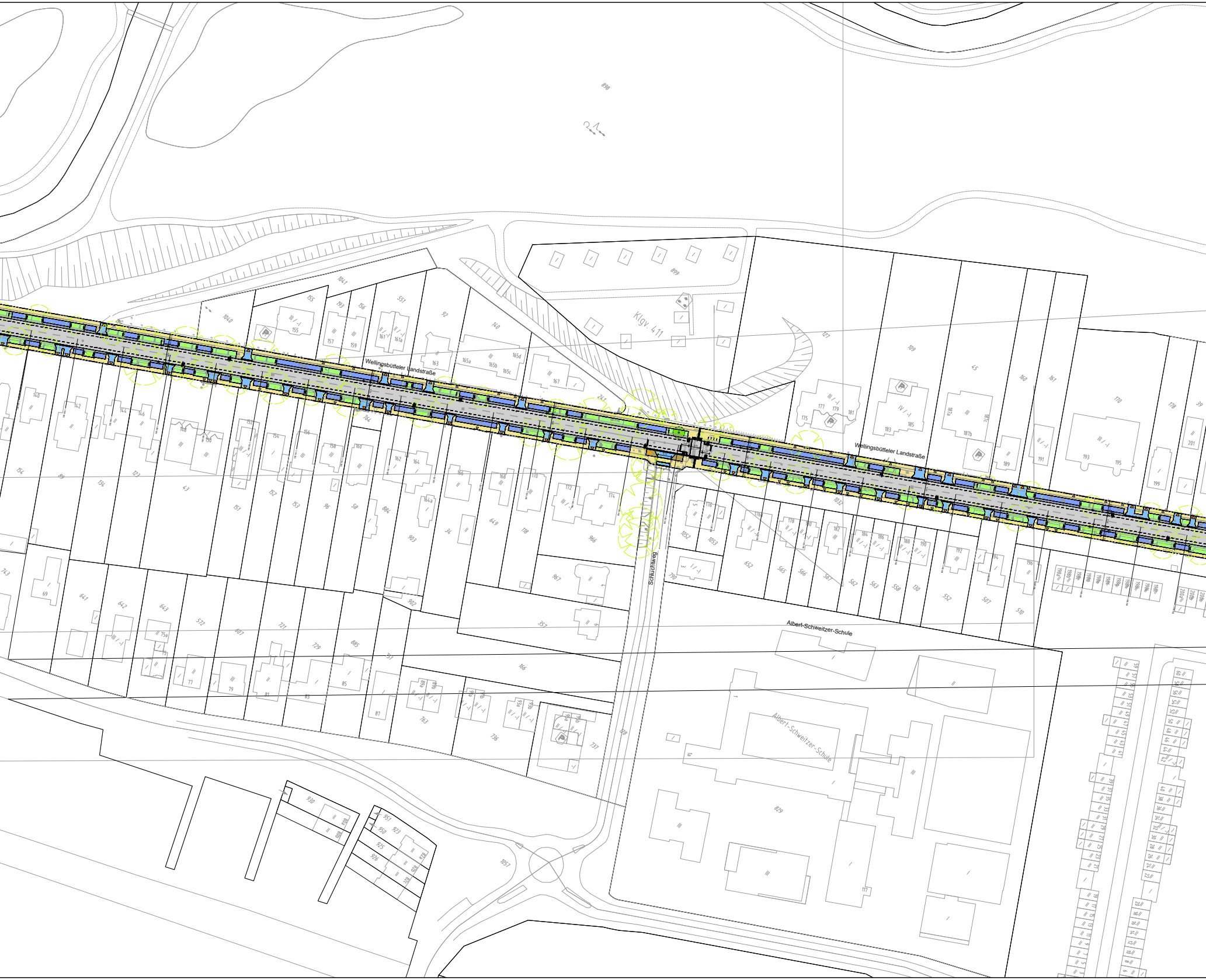
Wellingsbütteler Landstraße
Wellingsbütteler Landstraße
Schluchtweg
Albert-Schweitzer-Schule
Albert-Schweitzer-Schule
Klgv. 411
898
899
829

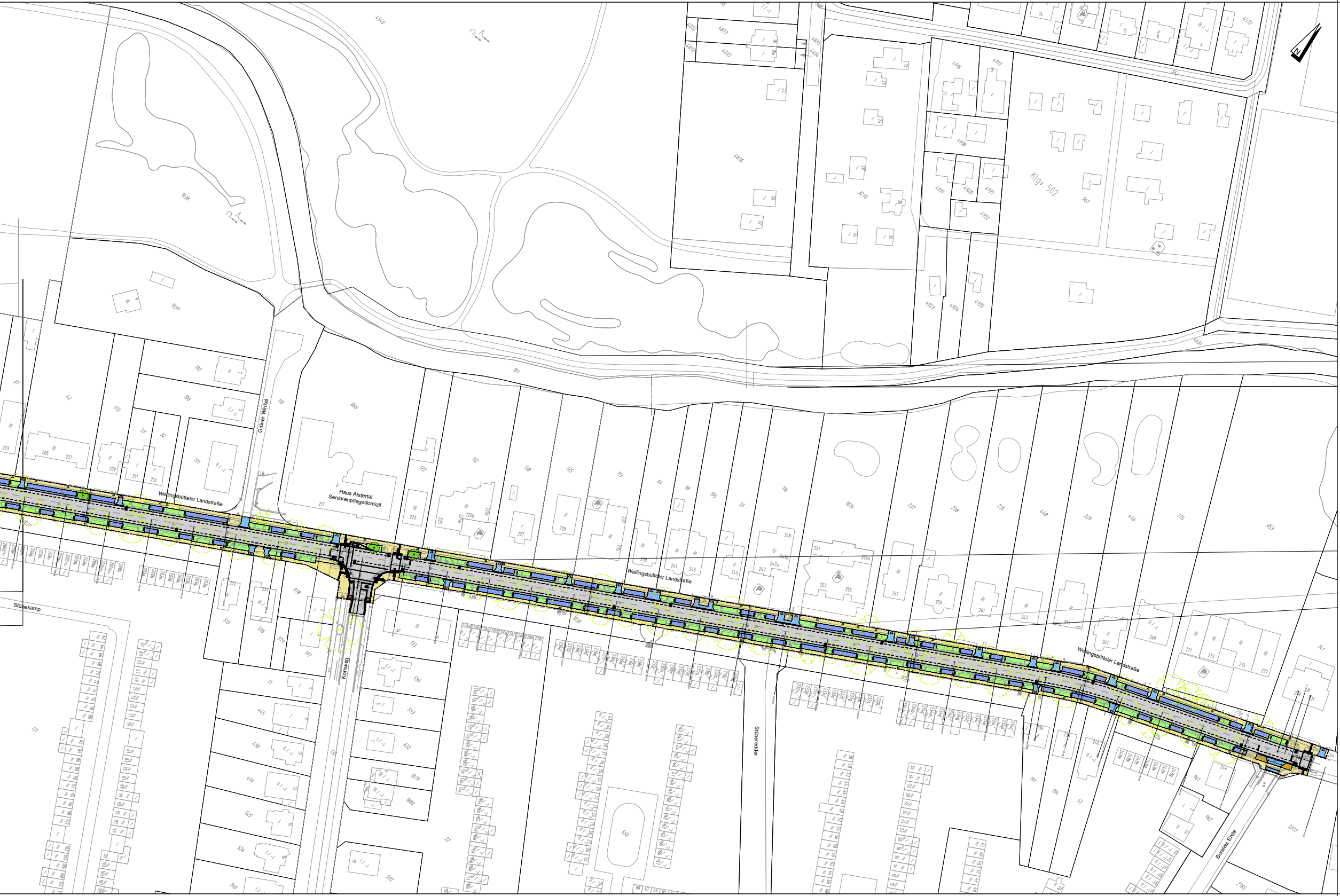
Wellingsbütteler Landstraße
Grüner Winkel
Haus Alstertal Seniorenpflegedomizil
Stübekamp
Kornweg
Stüberedder
Borstels Ende
Klgv. 502

LEGENDE

─	Ausbaugrenze
▫ ▪	vorh. / geplanter Straßenablauf
☼ ✹	vorh. / geplanter ÖB-Mast
	vorh. / geplante LSA
↕ ↕	vorh. / gepl. Baumschutzbügel alle vorh. werden ersetzt
─	geplantes Fußgängerschutzgitter
⁞ ❘	vorh. / geplanter Fahrradbügel
▲	Grundstückszufahrt
△	Grundstückszugang
⬜	Fahrbahn (Asphalt)
🟨	Gehweg (Betonplatten, grau 50x50 cm)
🟧	Gehwegüberfahrten (Betonplatten, grau 25x25 cm)
🟥	Radweg (Betonplatten, rot)
▨	Bodenindikatoren (Rippen- / Noppenplatten)
🟦	Überfahrten (Wabensteinpflaster aus Beton)
🟦	Parkflächen einschl. Sicherheitsraum zur Fahrbahn Parkplatz (TTE-System oder gleichwertig, begrünt) Sicherheitsraum (TTE-System oder gleichwertig, ausgepflastert)
🟩	Grünflächen
●	Baum Planung
○	Baum Bestand
✕	Baum Fällen

IPP Ingenieure für Bau, Umwelt und Stadtentwicklung
Ingenieurgesellschaft Possel u. Partner GmbH

Projekt: Erhaltungsmanagement Straßen Hamburg
(EMS-HH) Wellingsbütteler Landstraße
von Fuhlsbüttler Straße bis Borstels Ende

Maßstab: o. M.
Stand: 11.09.2020