

**Liebe Bürger:innen,  
sehr geehrte Damen und Herren,**

im Januar hat der Landesbetrieb Straßen, Brücken und Gewässer (LSBG) mit dem nächsten Abschnitt der Baumaßnahme Hohenfelder Bucht in der Buchtstraße und im Graumannsweg begonnen. Hier stehen Arbeiten und Anpassungen der Verkehrsführung an. Wir möchten Sie über die bevorstehenden Instandsetzungsarbeiten und die erforderlichen Änderungen bei der Verkehrsführung informieren.

## Was wird gebaut und warum?

Seit März 2020 führt der LSBG im Auftrag der Behörde für Verkehr und Mobilitätswende (BVM) die Umgestaltung der Hohenfelder Bucht durch. Im Zuge der Straßenbaumaßnahmen werden ab Februar 2025 die Fahrbahn, die Nebenflächen und die Grünanlagen in der Buchtstraße sowie Teile des Graumannswegs neu gestaltet. Dafür sind teilweise Vollsperrungen der Buchtstraße notwendig.

## Wann wird gebaut?

Die Arbeiten haben Anfang Januar begonnen und dauern voraussichtlich bis Mitte März an.

## Wie ist der Verkehr während der Bauarbeiten geregelt?

Bis Ende März sind zahlreiche Änderungen der Verkehrsführung zu erwarten. Diese Anpassungen sind notwendig, um die Straßen umfassend zu erneuern und gleichzeitig den Verkehrsfluss so gut wie möglich aufrechtzuerhalten.



Die Vollsperrung der östlichen Barcastraße, zwischen Sechslingspforte und Ackermannstraße, bleibt weiterhin bestehen. **Eine Vollsperrung der Buchtstraße, ist für die Fräs- und Asphaltierungsarbeiten mit schwerem Gerät sowie zur Herstellung von zwei Mittelinseln notwendig.**

Fußgänger:innen können die östliche Nebenfläche entlang der Buchtstraße weiterhin jederzeit nutzen. Für die Radfahrer:innen bleibt die Umleitung wie bisher bestehen

Die Verkehrsführung ist wie folgt geregelt:

### 1. Verkehrsführung Buchtstraße ab 12.02. bis einschl. 15.02. Teilspernung:

Für die Herstellung der Mittelinseln muss die Buchtstraße während der Arbeitszeiten zw. 07:00 und 16:30 Uhr vollgesperrt werden.

- Die Erreichbarkeit der Tiefgaragenstellplätze sowie öffentliche Parkflächen und die Zufahrt zum Kanuclub sind in diesem Zeitraum (07:00-16:30 Uhr) **nicht möglich**.
- In der arbeitsfreien Zeit ist die Buchtstraße ausschließlich für Anwohner und Zufahrt (  ) zum Kanuclub über den Graumannsweg erreichbar (  ).
- Die Einbahnstraßenregelung in der Ackermannstraße wird aufgehoben.

### 2. Am Sonntag den 16.02. sind alle Zuwegungen in der Buchtstraße möglich.

### 3. Ab dem 17.02. bis einschl. 21.02. ist die Buchtstraße vollgesperrt:

Für die Fräsarbeiten, den Asphalteinbau (mit schwerem Gerät) und die abschließenden Arbeiten (wie Schachtregulierung, Markierung usw.) ist eine Vollsperrung erforderlich, weil die gesamte Straßenbreite benötigt wird und die Sicherheit von Passanten gewährleistet werden muss.

- Die Erreichbarkeit der Tiefgaragenstellplätze sowie der öffentlichen Parkflächen und die Zufahrt zum Kanuclub ist während dieser Zeit **nicht möglich**.

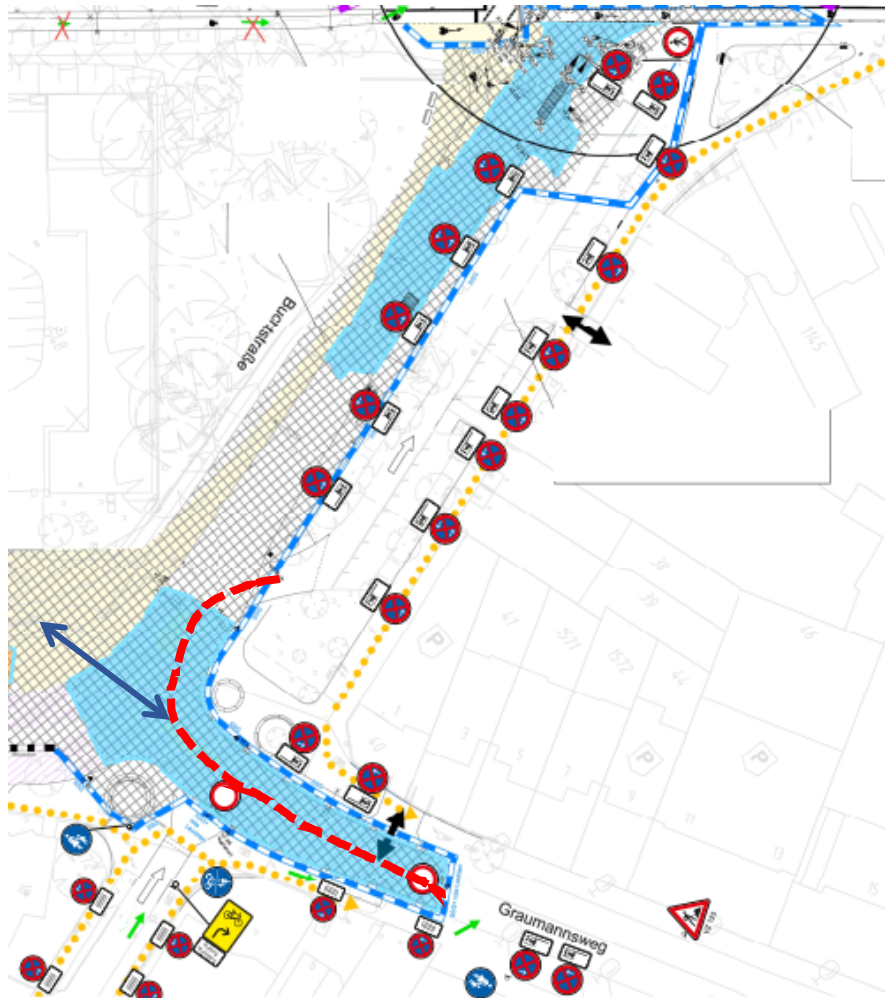


Abbildung 1: VZ-Plan Bph.8a

Blaue Markierung: Hier finden die Arbeiten statt. Halteverbote in Buchtstraße und umliegenden Straßen

Bei Baumaßnahmen dieser Art lassen sich Einschränkungen für Anlieger:innen sowie für Wegnutzer:innen leider nicht vermeiden. Wir werden zusammen mit der bauausführenden Firma alles daransetzen, einen möglichst reibungslosen Ablauf zu gewährleisten.

### Sie haben Rückfragen oder möchten weitere Informationen erhalten?

**Bitte wenden Sie sich an:**

Örtliche Bauüberwachung, Frau Ivankova: per E-Mail: [ivankova@urban-ingenieurteam.de](mailto:ivankova@urban-ingenieurteam.de)

Informationen zu dieser Baumaßnahme finden Sie auf der Projektseite [Hohenfelder Bucht](#) und zu weiteren Maßnahmen auf unserer Internetseite <https://lsbg.hamburg.de/downloads/anliegerinformationen>

Aktuelle Informationen zu Straßenbaumaßnahmen im gesamten Stadtgebiet erhalten Sie auf der Internetseite [www.hamburg.de/baustellen](http://www.hamburg.de/baustellen)