











Zeichenerklärung

- | | |
|--|--|
|  Fahrbahn (Asphalt) |  Bodenindikatoren (Rippenplatten/Noppenplatten) |
|  Busverkehrsflächen (Straßenbeton) |  Überfahrten (Wabenstein-/Natursteinpflaster) |
|  Gehweg (Betonplatten 50/50/7 cm, grau) |  Parkflächen (Wabenstein-/Natursteinpflaster) |
|  Grünfläche | |
|  zu fallender Baum |  vorh./gepl. Pfosten/gepl. Steckpfosten |
| |  Fahrradlehnbügel |


LSBG
 Landesbetrieb Straßen,
 Brücken und Gewässer
 Hamburg

Veloroute 14
 Spanische Furt/Graf-Johann-Weg

Tel: [redacted] Fax: [redacted]
 E-Mail: [redacted]
 03.05.2022 1:500
 p17713-veloroute 14-graf-johann-weg-abgestimmte
 planung.dwg