

An alle Haushalte
.06.2022

Liebe Bürgerinnen und Bürger,
sehr geehrte Damen und Herren,

der Landesbetrieb Straßen, Brücken und Gewässer (LSBG) erneuert die Fahrbahndecke im Straßenzug Barmbeker Markt / Bramfelder Straße zwischen Hamburger Straße und Habichtstraße, sowie in den Straßen Dehnhaide zwischen Barmbeker Markt und Langenrehm und Fuhsbüttler Straße zwischen Bramfelder Straße und Maurienstraße. Darüber möchten wir Sie hiermit gern genauer informieren.

1. Was wird gebaut und warum?

Die Fahrbahndecke ist schadhaft und entspricht nicht mehr den heutigen Anforderungen an die täglichen Verkehrsströme. Daher erneuert der LSBG die Deckschicht des Straßenzugs, um die Verkehrssicherheit zu gewährleisten. Zusätzlich zu den Asphaltierungsarbeiten wird ein Teil der Nebenfläche Fuhsbüttler Straße instandgesetzt.

2. Wann wird gebaut?

Die Erneuerung der Fahrbahndecke erfolgt im Zeitraum vom **27. Juni bis voraussichtlich 02. September 2022**. Die Arbeiten werden abschnittsweise in 12 Bauphasen teils überschneidend ausgeführt, um die Beeinträchtigungen räumlich und zeitlich zu begrenzen. Ein Großteil der Arbeiten wird in den Sommerferien ausgeführt, wobei ein Teil der Arbeiten an den Wochenenden erfolgt. Die genaue Abfolge können Sie Punkt 3 entnehmen.

3. Wie ist der Verkehr während der Bauarbeiten geregelt?

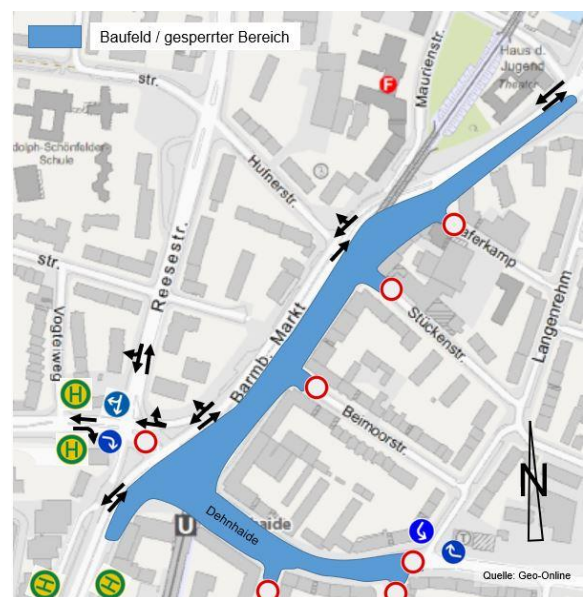
In den Bauphasen 0-3 wird die Deckschicht in der Straße Barmbeker Markt im Abschnitt Hamburger Straße bis Pfenningbusch, in den Bauphasen 4-7 im Bereich Bramfelder Straße im Abschnitt Haferkamp bis Krausestraße und in den Bauphasen 8-11 im Bereich Bramfelder Straße im Abschnitt Krausestraße bis Habichtstraße erneuert.

Verkehrsführung der **Bauphase 0 von Montag, 27. Juni bis Donnerstag, 07. Juli (keine Skizze)**: Vorbereitende Arbeiten im Baufeld Hamburger Straße vorm Knoten Barmbeker Markt/ Dehnhaide. Der Verkehr wird zweistreifig je Richtung an der Baustelle vorbei geführt. Alle Fahrbeziehungen bleiben offen.

Verkehrsführung der **Bauphase 1 von Donnerstag, 07. Juli bis Freitag, 22. Juli (s. Skizze rechts)**:

Baufeld auf stadtauswärts führender Fahrbahn des Barmbeker Markt zwischen Hamburger Straße und Pfenningbusch, sowie in der Straße Dehnhaide. Der Verkehr im Barmbeker Markt wird einstreifig je Richtung geführt. Die Straße Dehnhaide ist zwischen Langenrehm und Barmbeker Markt voll gesperrt. Die Einmündungen Vogelweide, Stuvkamp, Beimoorstraße, Stückenstr., Haferkamp sind voll gesperrt. Die Straßen werden als Sackgasse eingerichtet und sind über die Wohldorfer Straße bzw. über Langenrehm erreichbar.

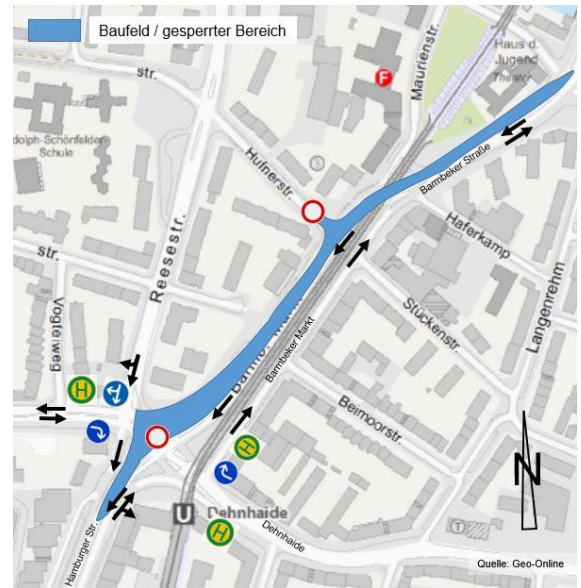
Die Bushaltestellen U Dehnhaide im Baufeld entfallen. Es werden in der Nähe Ersatzbushaltestellen eingerichtet.



Verkehrsführung der **Bauphase 2 von Freitag, 22. Juli bis Donnerstag, 28. Juli (s. Skizze rechts):**

Baufeld auf stadteinwärts führender Fahrbahn des Barmbeker Markt zwischen Hamburger Straße und Pfenningbusch. Der Verkehr wird einstreifig je Richtung geführt. Die Fahrbeziehung Dehnhaide / Weidestraße / Reesestraße bleibt gesperrt. Die Einmündung Hufnerstraße ist voll gesperrt. Die Hufnerstraße wird als Sackgasse eingerichtet und ist über die Reesestraße erreichbar.

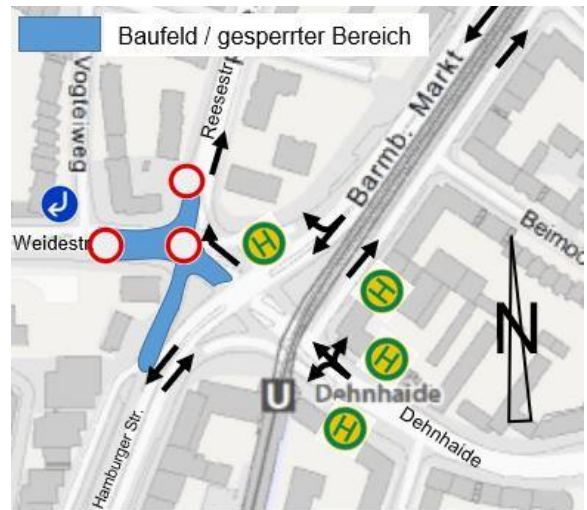
Die Bushaltestellen U Dehnhaide im Baufeld entfallen. Es werden in der Nähe Ersatzbushaltestellen eingerichtet.



Verkehrsführung der **Bauphase 3 von Donnerstag, 28. Juli bis Montag, 01. August (s. Skizze rechts):**

Baufeld im nordwestlichen Bereich des Knotens Weidestraße / Reesestraße / Barmbeker Markt. Die Einmündung Weidestraße ist voll gesperrt. Die Fahrbahn der Reesestraße stadteinwärts ist voll gesperrt und wird als Sackgasse eingerichtet. Die Fahrbeziehung Dehnhaide in Richtung Reestraße wird wieder freigegeben. Der Verkehr im Barmbeker Markt wird stadteinwärts einstreifig geführt. Stadtauswärts stehen alle drei Fahrstreifen wieder zur Verfügung

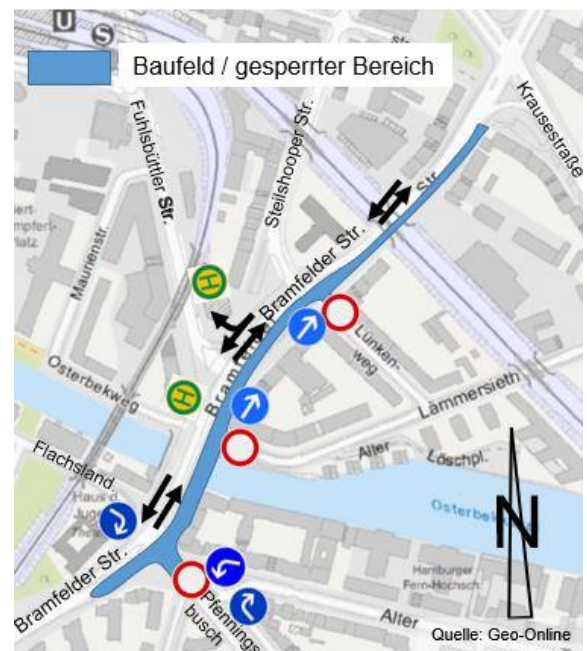
Alle Bushaltestellen sind wieder in Betrieb.



Verkehrsführung der **Bauphase 4 von Montag, 01. August bis Freitag, 05. August (s. Skizze rechts):**

Baufeld auf stadtauswärts führender Fahrbahn der Bramfelder Straße zwischen Haferkamp und Krausestraße. Der Verkehr wird einstreifig je Richtung geführt. Die Einmündungen Pfenningbusch, Lämmersieth und Lünkenweg sind voll gesperrt. Der Lämmersieth ist als Sackgasse eingerichtet und über die Krausestraße erreichbar. Der Lünkenweg ist als Sackgasse eingerichtet und über den Lämmersieth erreichbar. Der Pfenningbusch ist über Alter Teichweg und Dehnhaide erreichbar.

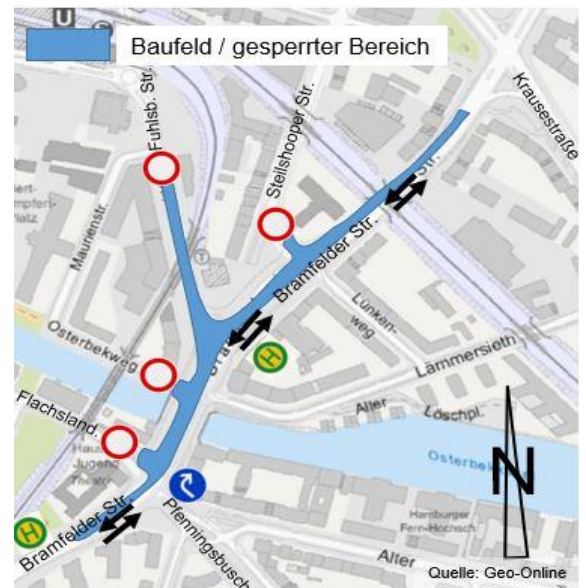
Die Bushaltestelle Flachland entfällt ersatzlos.



Verkehrsführung der **Bauphase 5 von Freitag, 05. August bis Freitag, 12. August (s. Skizze rechts):**

Baufeld auf stadteinwärts führender Fahrbahn der Bramfelder Straße zwischen Haferkamp und Krausestraße. Der Verkehr wird einstreifig je Richtung geführt. Die Einmündungen Steilshooper Straße, Fuhlsbüttler Straße, Osterbekweg, Flachland sind voll gesperrt. Die Straßen sind als Sackgasse eingerichtet und über Maurienstraße bzw. Hufnerstraße bzw. Pestalozzistraße erreichbar.

Die Bushaltestellen Flachland im Baufeld entfallen. Es werden in der Nähe Ersatzbushaltestellen eingerichtet.



Verkehrsführung der **Bauphase 6 von Freitag, 12. August bis Mittwoch, 17. August (ohne Skizze):**

Sperrung der mittleren Fahrstreifen der Bramfelder Straße zwischen Flachland und Hufnerstraße, sowie Lünkenweg und Krausestraße. Der Verkehr wird einstreifig je Richtung geführt. Alle Einmündungen sind wieder offen. Alle Bushaltestellen sind in Betrieb

Verkehrsführung der **Bauphase 7 von Freitag, 12. August bis Freitag, 26. August (ohne Skizze):**

Zusätzliches Baufeld auf stadtauswärts führender Fahrbahn und Nebenfläche der Fuhlsbüttler Straße zwischen Bramfelder Straße und Maurienstraße. Der Verkehr wird einstreifig je Richtung geführt. Die Bushaltestelle Flachland im Baufeld Fuhlsbüttler Straße in Richtung Barmbek entfällt ersatzlos.

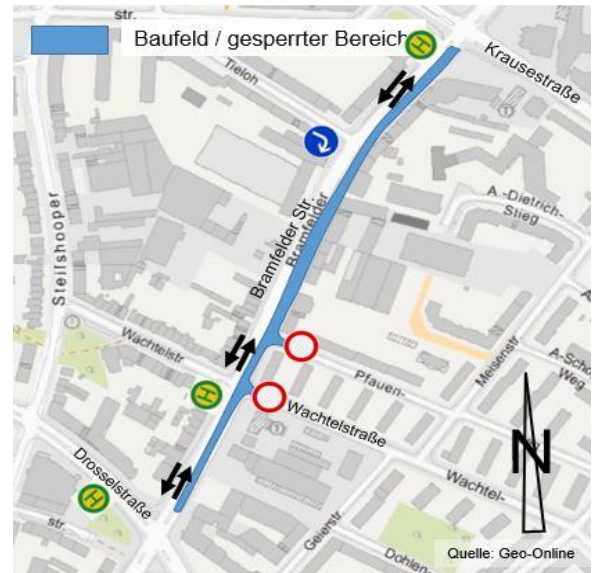
Verkehrsführung der **Bauphase 8 von Freitag, 03. August bis Freitag, 10. August (ohne Skizze):**

Vorbereitende Arbeiten auf stadteinwärts und -auswärts führender Fahrbahn der Bramfelder Straße zwischen Drosselstraße und Tieloh. Der Verkehr wird einstreifig je Richtung geführt. Die Bushaltestelle Wachtelstraße stadtauswärts entfällt. Es wird eine Ersatzhaltestelle in der Nähe eingerichtet.

Verkehrsführung der **Bauphase 9 von Freitag, 17. August bis Freitag, 23. August (s. Skizze rechts):**

Baufeld auf stadtauswärts führender Fahrbahn der Bramfelder Straße zwischen Drosselstraße und Krausestraße. Der Verkehr wird einstreifig je Richtung geführt. Die Einmündungen Wachtelstraße und Pfauenweg sind voll gesperrt. Die Straßen sind als Sackgasse eingerichtet und sind über die Meisenstraße erreichbar.

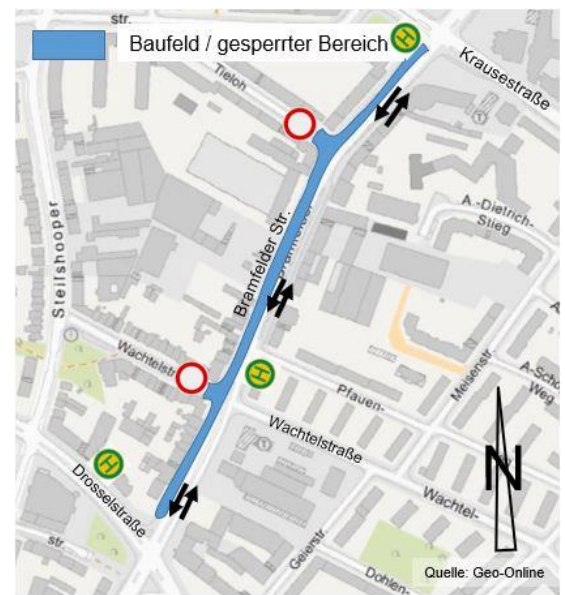
Die Bushaltestelle Wachtelstraße stadtauswärts entfällt. Es wird eine Ersatzhaltestelle in der Drosselstraße eingerichtet.



Verkehrsführung der **Bauphase 10 von Freitag, 23. August bis Freitag, 29. August (s. Skizze rechts):**

Baufeld auf stadteinwärts führender Fahrbahn der Bramfelder Straße zwischen Drosselstraße und Krausestraße. Der Verkehr wird einstreifig je Richtung geführt. Die Einmündungen Wachtelstraße und Tieloh sind voll gesperrt. Die Straßen werden als Sackgasse eingerichtet und sind über die Steilshooper Straße bzw. die Hellbrookstraße erreichbar.

Die Bushaltestelle Wachtelstraße stadteinwärts entfällt. Es wird eine Ersatzhaltestelle in der Drosselstraße eingerichtet.



Verkehrsführung der **Bauphase 11 von Montag, 29. August bis Freitag, 02. September (ohne Skizze):**

Sperrung der mittleren Fahrstreifen der Bramfelder Straße zwischen Wachtelstraße und Habichtstraße. Der Verkehr wird einstreifig je Richtung geführt. Alle Einmündungen sind wieder offen.

Alle Bushaltestellen sind in Betrieb.

Die Zufahrt zu den Grundstücken der Anlieger*innen bleiben mit Einschränkungen erhalten. Eine durchgehende Aufrechterhaltung ist bautechnisch nicht möglich. Bei Bedarf sind direkte Absprachen mit der örtlichen Bauüberwachung und der Baufirma (s.u.) möglich.

Fußgänger*innen und Radfahrer*innen können die Geh- und Radwege nutzen. Es wird abschnittsweise zu Einschränkungen kommen, wobei dennoch eine durchgängige Verkehrsführung gewährleistet bleibt.

Die **Bushaltestellen** im Baufeld werden verlegt. Wir bitten Sie, auf die Aushänge an den regulären Bushaltestellen zu achten. Nutzen Sie alternativ bitte die Fahrplanauskunft des HVV online unter hvv.de oder in der HVV-App. Es wird rechtzeitig auf Änderungen im Busbetrieb hingewiesen.

4. Ihre Ansprechpartner während der Bauzeit?

Bei Baumaßnahmen dieser Art lassen sich Einschränkungen für Anlieger:innen und Wegnutzer:innen leider nicht vermeiden. Wir werden zusammen mit der bauausführenden Firma alles daran setzen, einen reibungslosen Ablauf zu gewährleisten.

Aktuelle Informationen zu Baumaßnahmen des LSBG erhalten Sie auf unserer Internetseite <http://lsbg.hamburg.de/anliegerinformationen>

Aktuelle Informationen zu Baumaßnahmen im gesamten Stadtgebiet erhalten Sie unter: www.hamburg.de/baustellen

Für weitere Informationen und Rückfragen wenden Sie sich bitte an: lsbgkommunikation@lsbg.hamburg.de