






	Fahrbahn (Asphalt)
	Fahrbahn (Großpflaster)
	Grünfläche
	Gehweg
	Gehwegüberfahrt
	Parkbuchten

Veloroute 13
- Waterloostraße -

Bestandslageplan

M= 1:250 PSP= 12601

  LSBG
Landesbetrieb Straßen-
Brücken und Gewässer
Hamburg

