













Die LSA-Curungstelle Sievinggalerie/Jordanstraße/Hirschgraben wird durch den LSBG in dem Projekt PSP 12287 (L86) im Zuge des Ausbaus der Veloroute 13 überplant und wird separat verschickt werden. Die Maßnahmen sind aufeinander abgestimmt.

**Zeichenerklärung**

	vorh. Straßenbegrenzungslinie		Fahrbahn (Asphalt)
	Bodenindikatoren (Rippenplatten/Noppenplatten)		Fahrbahn (Großpflaster)
	vorh. Baum		Gehweg (Betonplatten, grau)
	Findling		Überfahrten / Mittelinsel (Wabensteinpflaster aus Beton)
	Straßenpoller		Grand
	öffentliche Beleuchtung		Grünfläche