










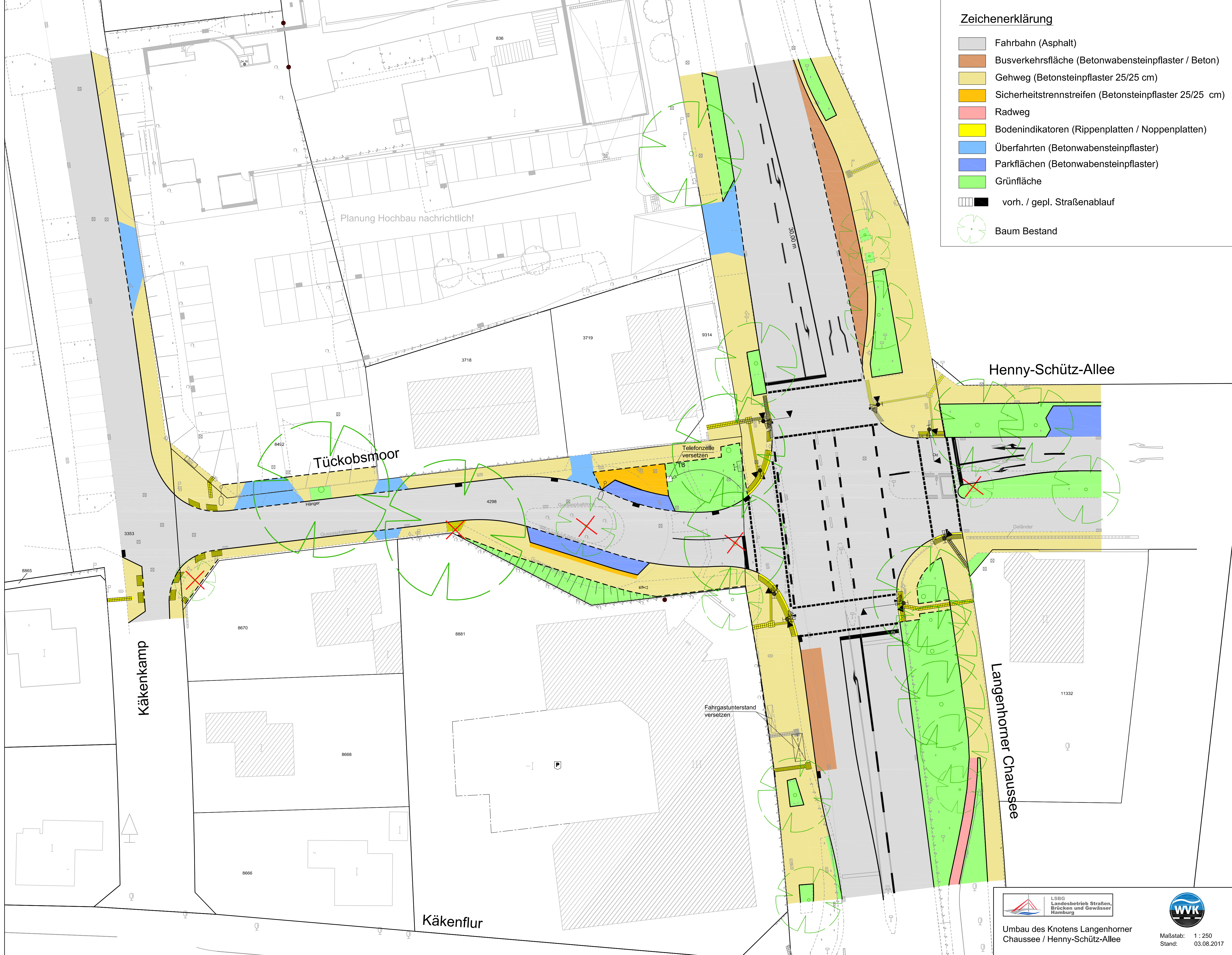


Zeichenerklärung

-  Fahrbahn (Asphalt)
-  Busverkehrsfläche (Betonwabensteinpflaster / Beton)
-  Gehweg (Betonsteinpflaster 25/25 cm)
-  Sicherheitstrennstreifen (Betonsteinpflaster 25/25 cm)
-  Radweg
-  Bodenindikatoren (Rippenplatten / Noppenplatten)
-  Überfahrten (Betonwabensteinpflaster)
-  Parkflächen (Betonwabensteinpflaster)
-  Grünfläche
-  vorh. / gepl. Straßenablauf
-  Baum Bestand



Umbau des Knotens Langenhorner Chaussee / Henny-Schütz-Allee



Maßstab: 1 : 250
Stand: 03.08.2017