

Anhang A2: Fotodokumentation Informations- und Dialogstand am 30.01.24 von 12 bis 16 Uhr an der Stresemannstraße/Kreuzung Max-Brauer-Allee (Ecke Wohlers Allee)

Inhaltsverzeichnis

1	Bewertung Ist-Zustand & wichtige Aspekte für die Verkehrsplanung	2
2	Verortung der Hinweise zur Max-Brauer-Allee	4
3	Verortung der Hinweise zur Stresemannstraße	5
4	Interaktive Stellwand.....	6

Fotografische Dokumentation: KoRiS

Hinweis: In diesem Dokument sind die Fotos der Stellwände abgebildet. Alle Inhalte wurden digitalisiert und sind in der Dokumentation enthalten.

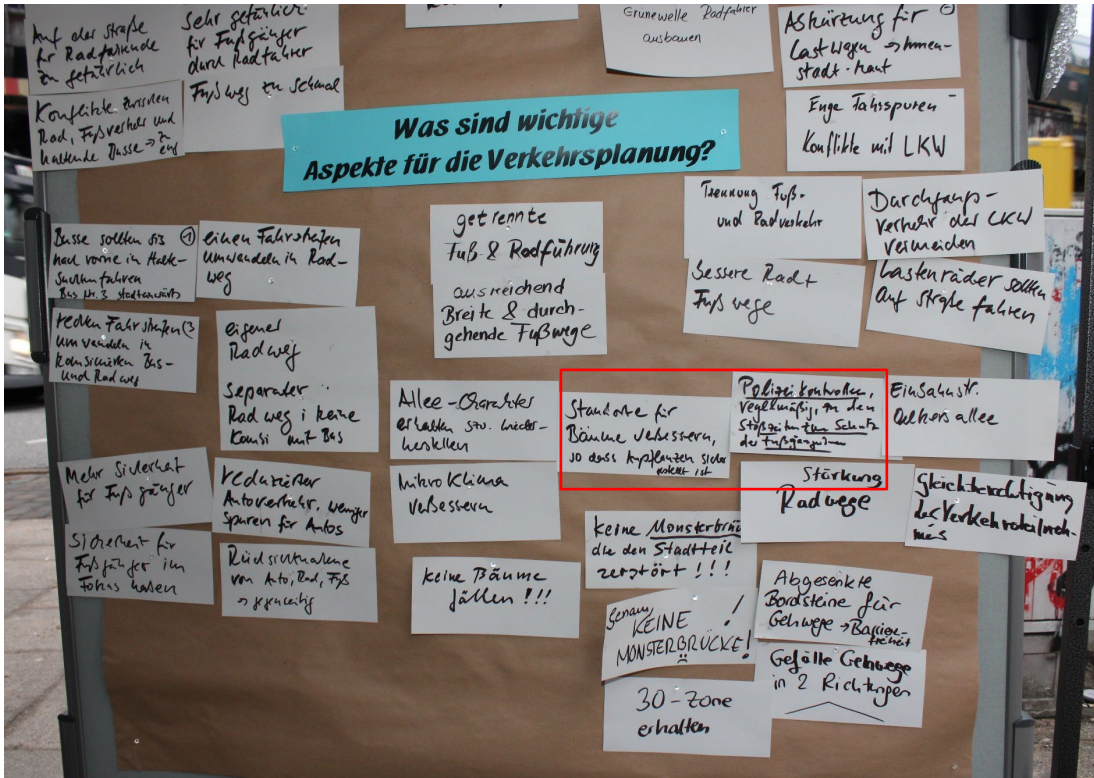
1 Bewertung Ist-Zustand & wichtige Aspekte für die Verkehrsplanung



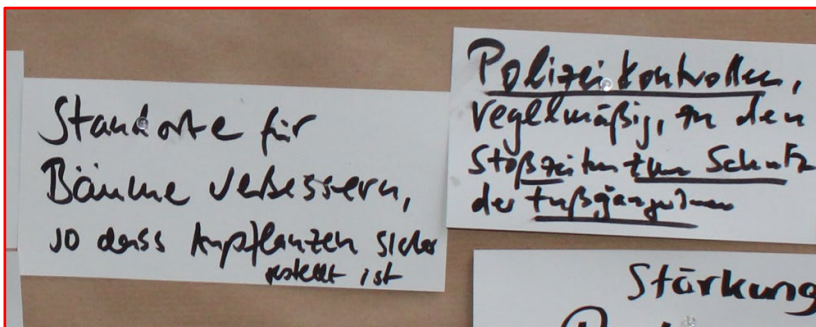
Station Gesamt (Stellwandfoto im Original: KoRiS)



Station Ausschnitt obere Hälfte (Stellwandfoto im Original: KoRiS)

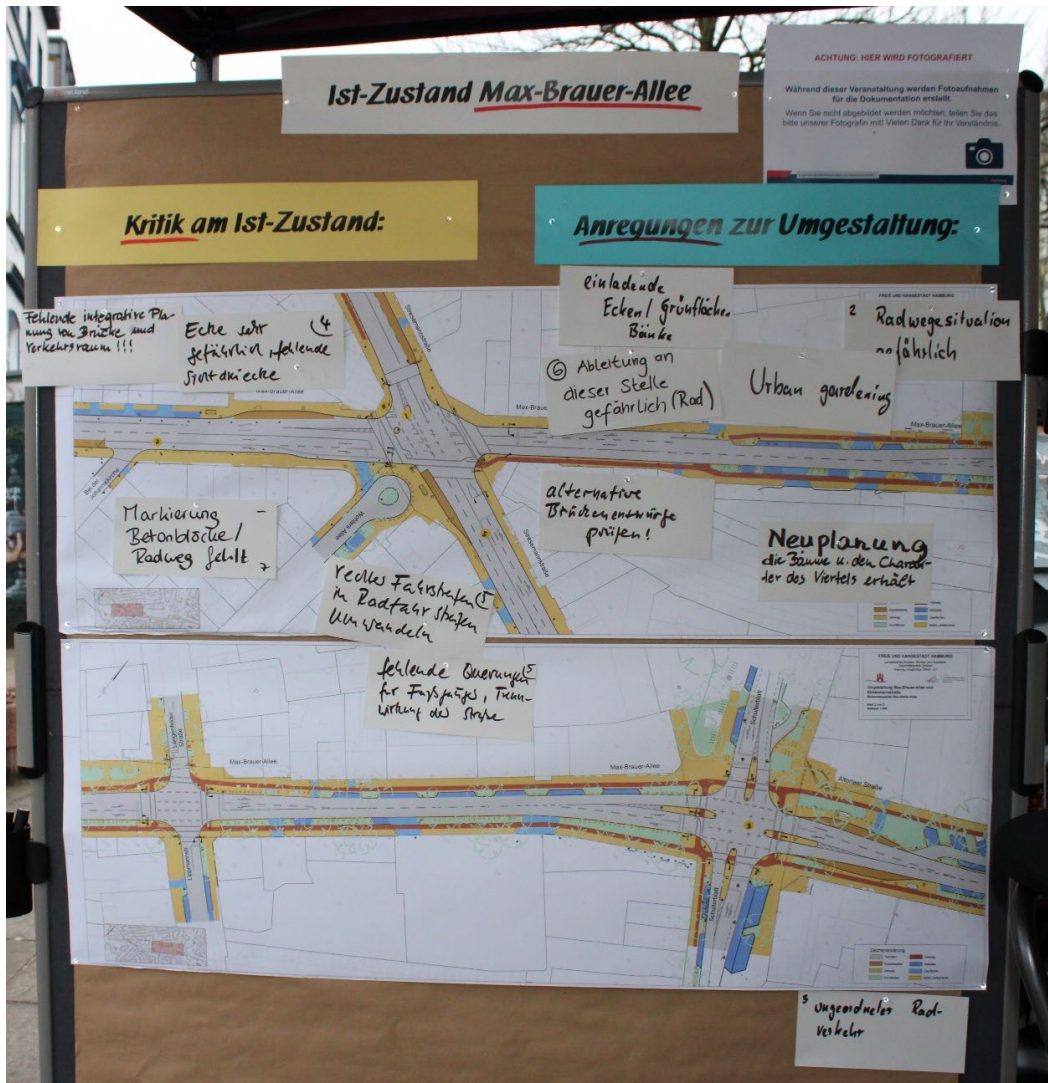


Station Ausschnitt obere Hälfte (Stellwandfoto im Original: KoRiS)



Station Detailausschnitt (Stellwandfoto im Original: KoRiS)

2 Verortung der Hinweise zur Max-Brauer-Allee



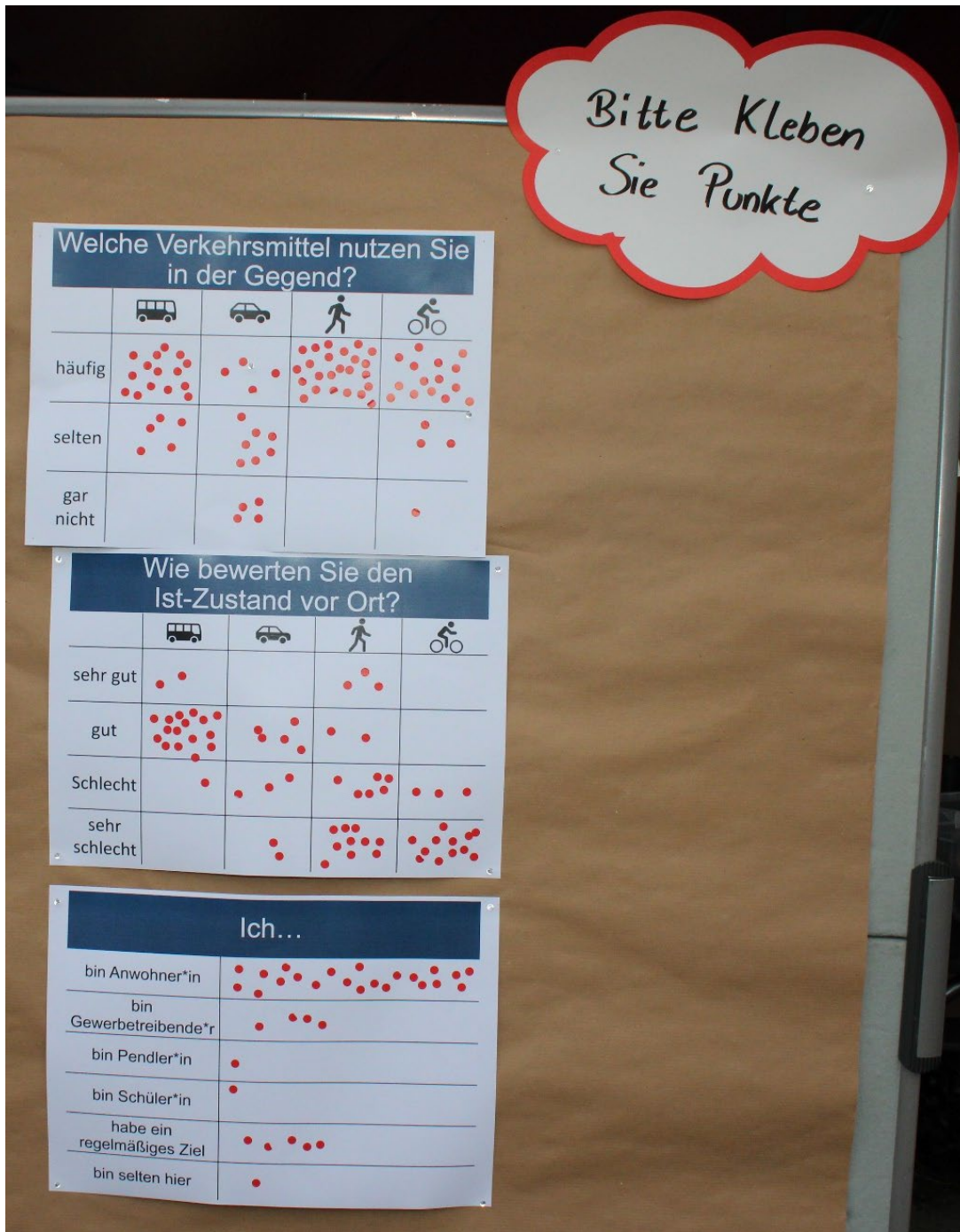
Station Gesamt (Stellwandfoto im Original: KoRiS)

3 Verortung der Hinweise zur Stresemannstraße



Station Gesamt (Stellwandfoto im Original: KoRiS)

4 Interaktive Stellwand



Station Gesamt (Stellwandfoto im Original: KoRiS)

Anhang A3: Fotodokumentation Informations- und Dialogstand am 31.01.24 von 9 bis 13 Uhr an der Stresemannstraße/Kreuzung Max-Brauer-Allee (Ecke Wohlers Allee)

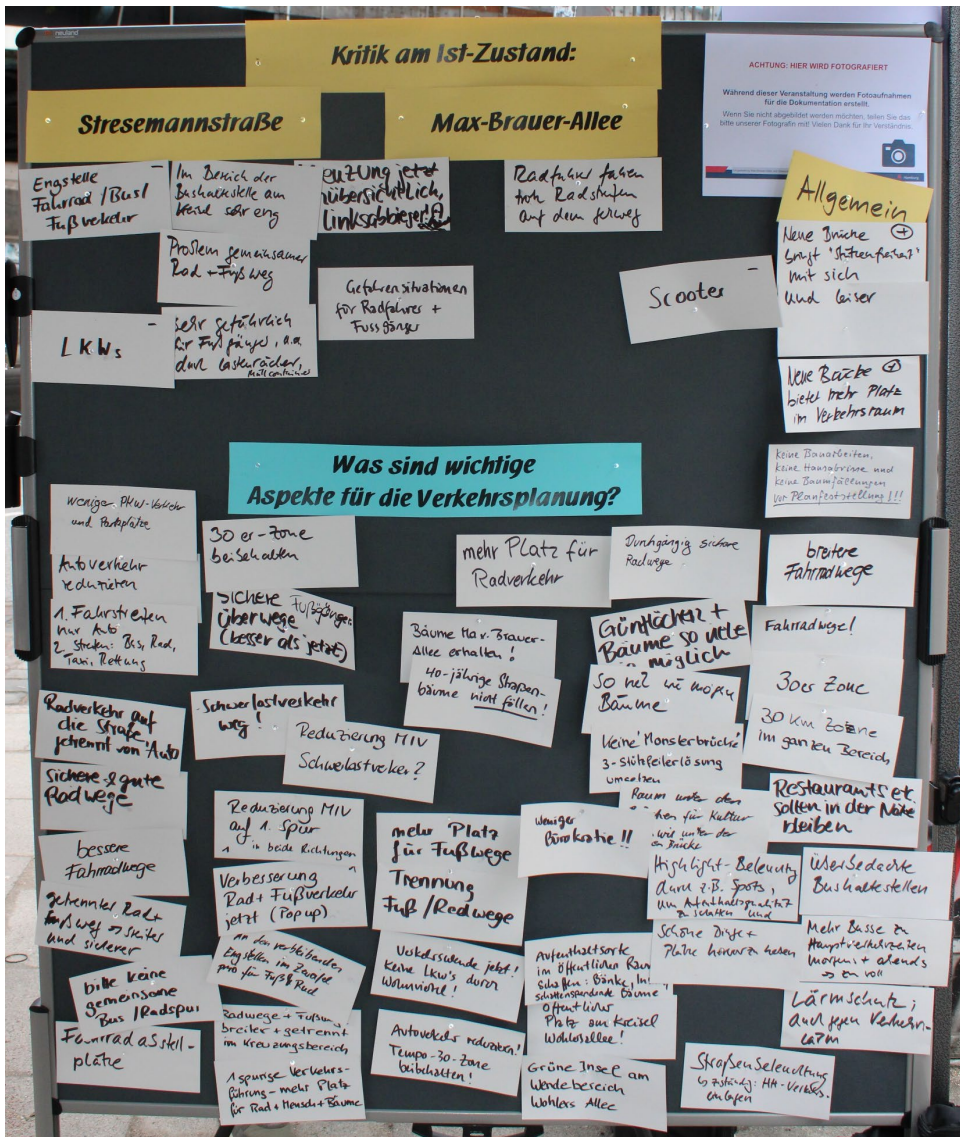
Inhaltsverzeichnis

1	Bewertung Ist-Zustand & wichtige Aspekte für die Verkehrsplanung	2
2	Verortung der Hinweise zur Max-Brauer-Allee	4
3	Verortung der Hinweise zur Stresemannstraße	4
4	Interaktive Stellwand.....	5

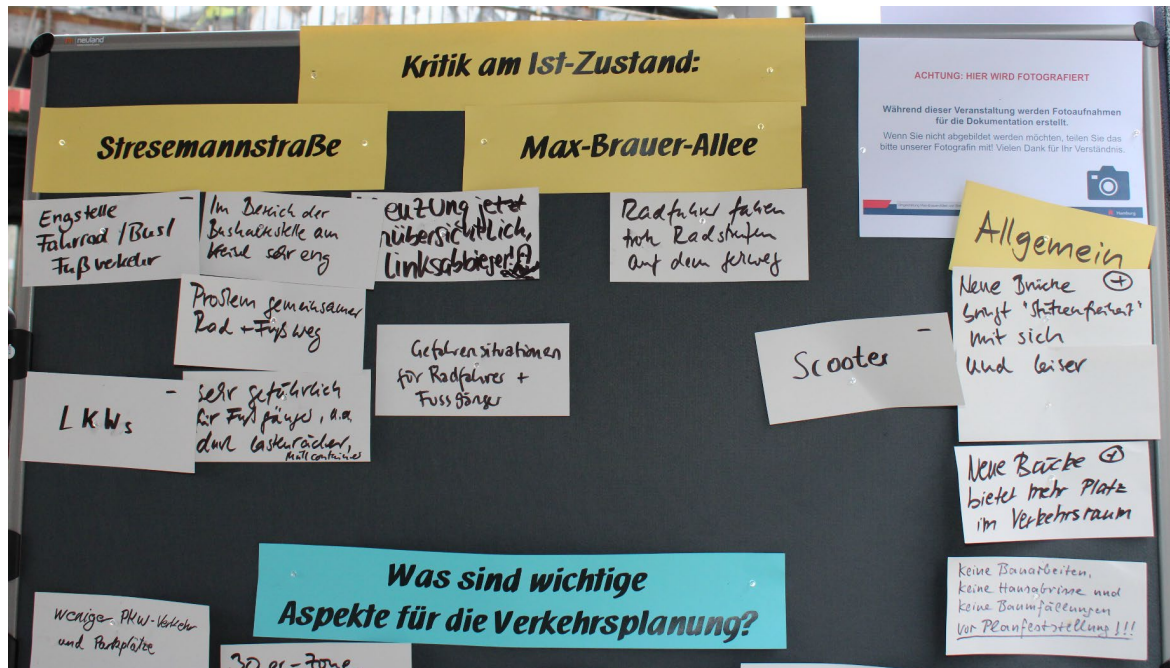
Fotografische Dokumentation: KoRiS

Hinweis: In diesem Dokument sind die Fotos der Stellwände abgebildet. Alle Inhalte wurden digitalisiert und sind in der Dokumentation enthalten.

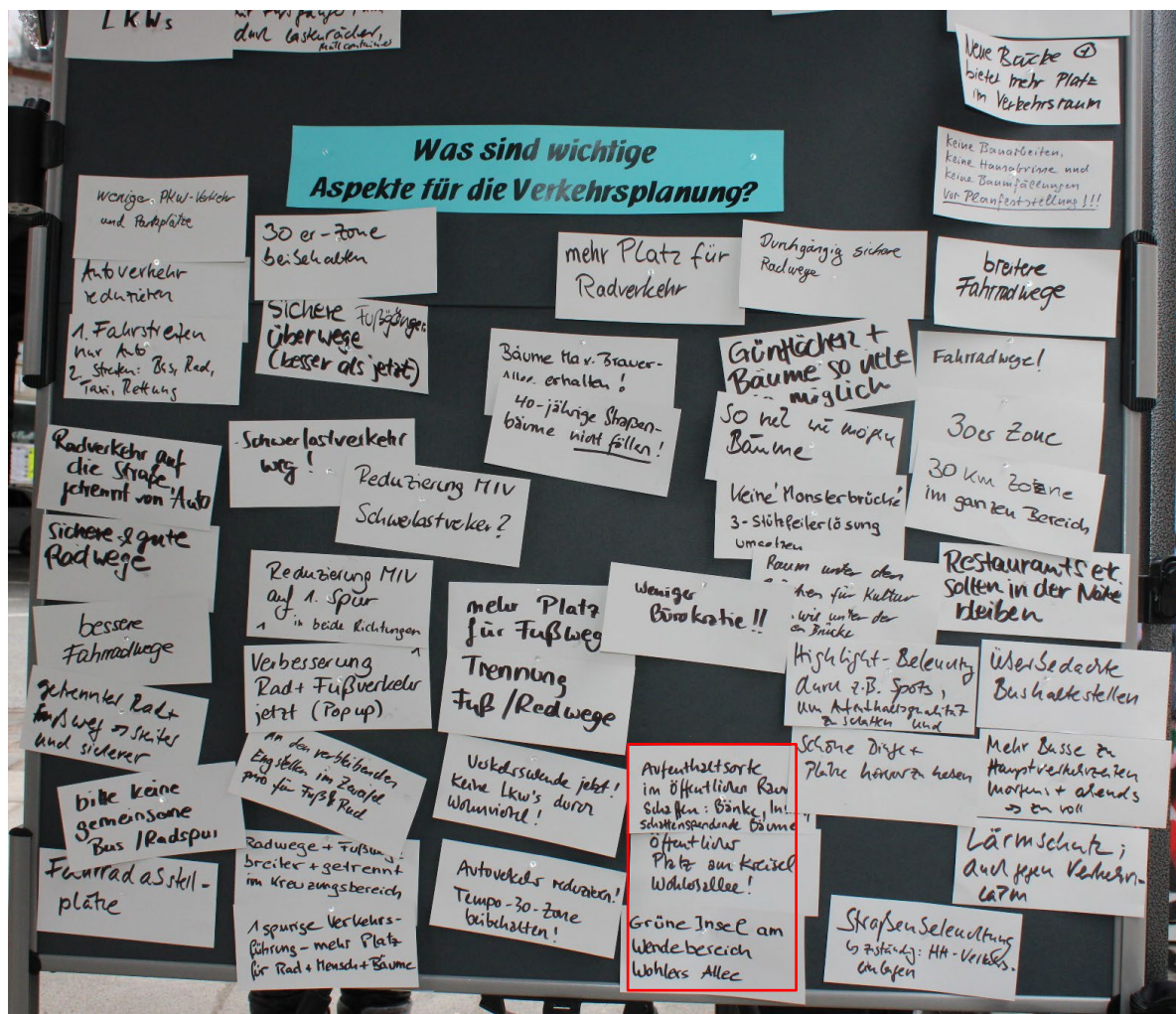
1 Bewertung Ist-Zustand & wichtige Aspekte für die Verkehrsplanung



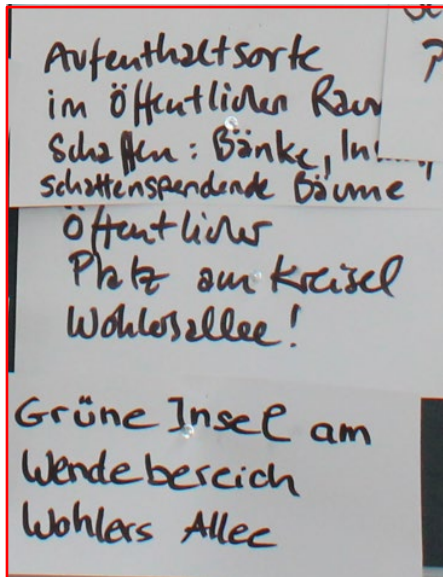
Station Gesamt (Stellwandfoto im Original: KoRiS)



Station Ausschnitt obere Hälfte (Stellwandfoto im Original: KoRiS)



Station Ausschnitt untere Hälfte (Stellwandfoto im Original: KoRiS)



Station Detailausschnitt (Stellwandfoto im Original: KoRiS)

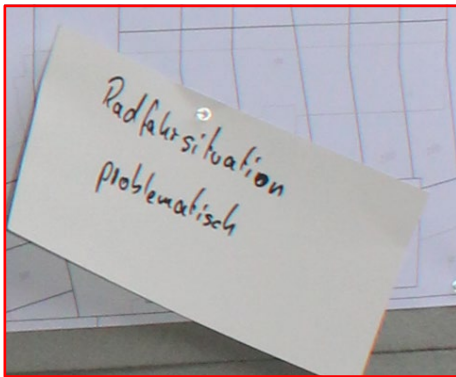
2 Verortung der Hinweise zur Max-Brauer-Allee

An diesem Tag wurden keine Hinweise zum Ist-Zustand bzw. zur Umgestaltung der Max-Brauer-Allee auf den Plänen verortet.

3 Verortung der Hinweise zur Stresemannstraße

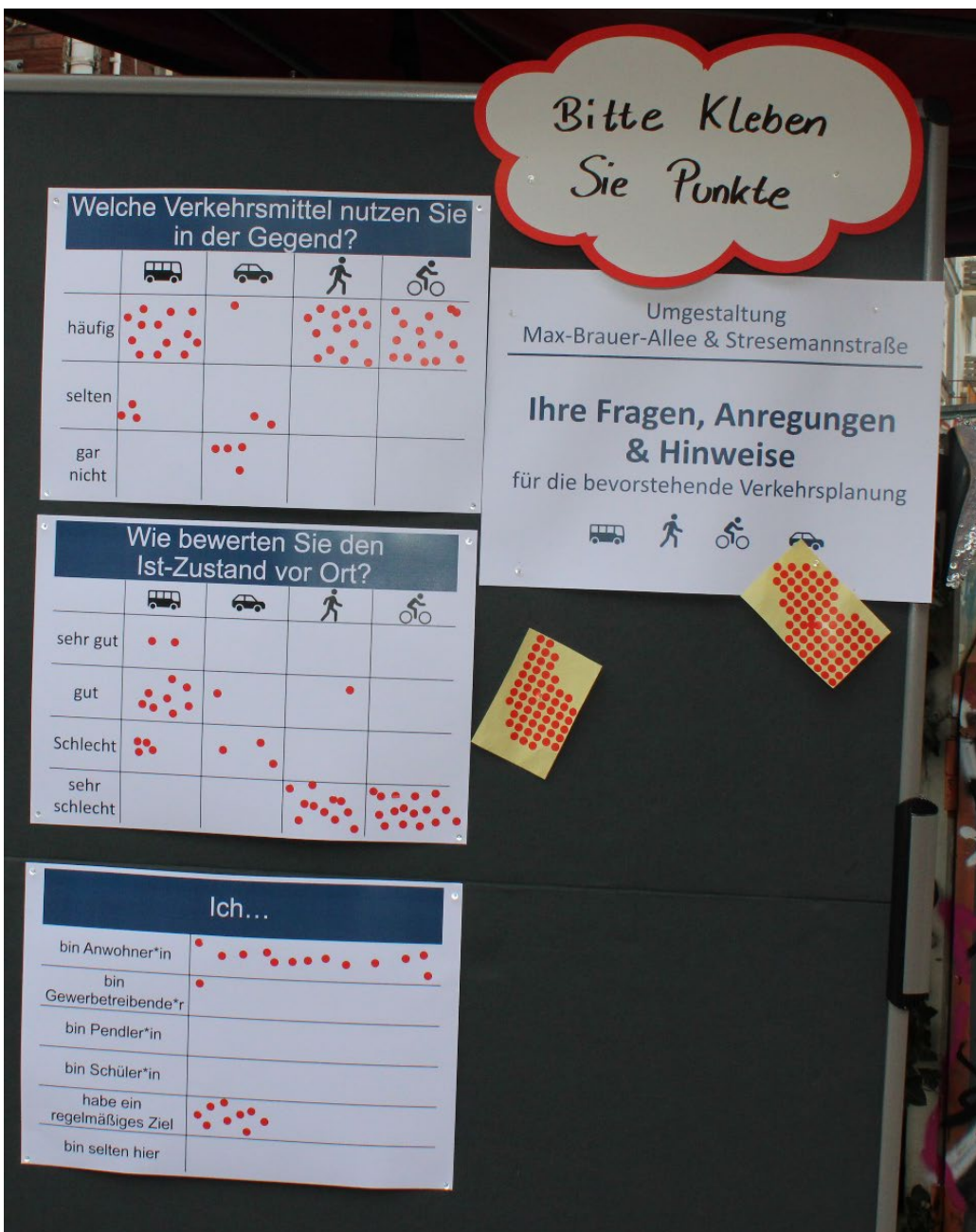


Station Gesamt (Stellwandfoto im Original: KoRiS)



Station Detailausschnitt (Stellwandfoto im Original: KoRiS)

4 Interaktive Stellwand



Station Gesamt (Stellwandfoto im Original: KoRiS)