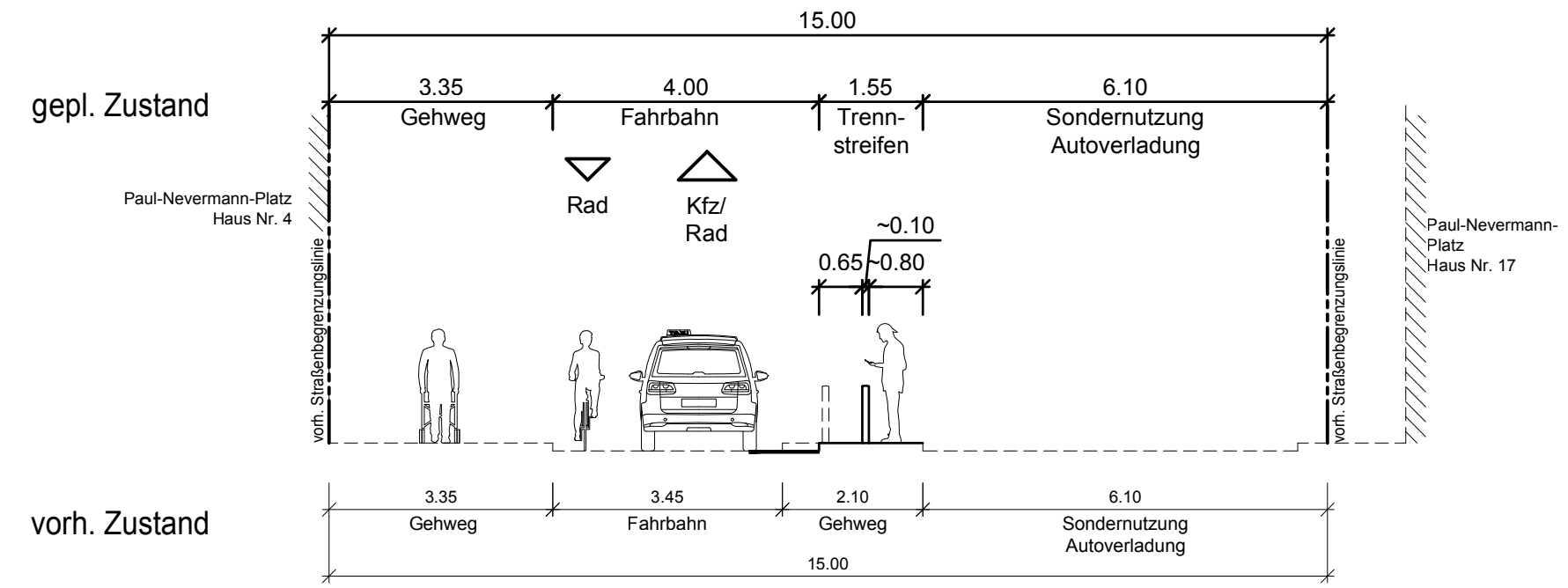


Schnitt B-B
M=1:100



Zeichenerklärung

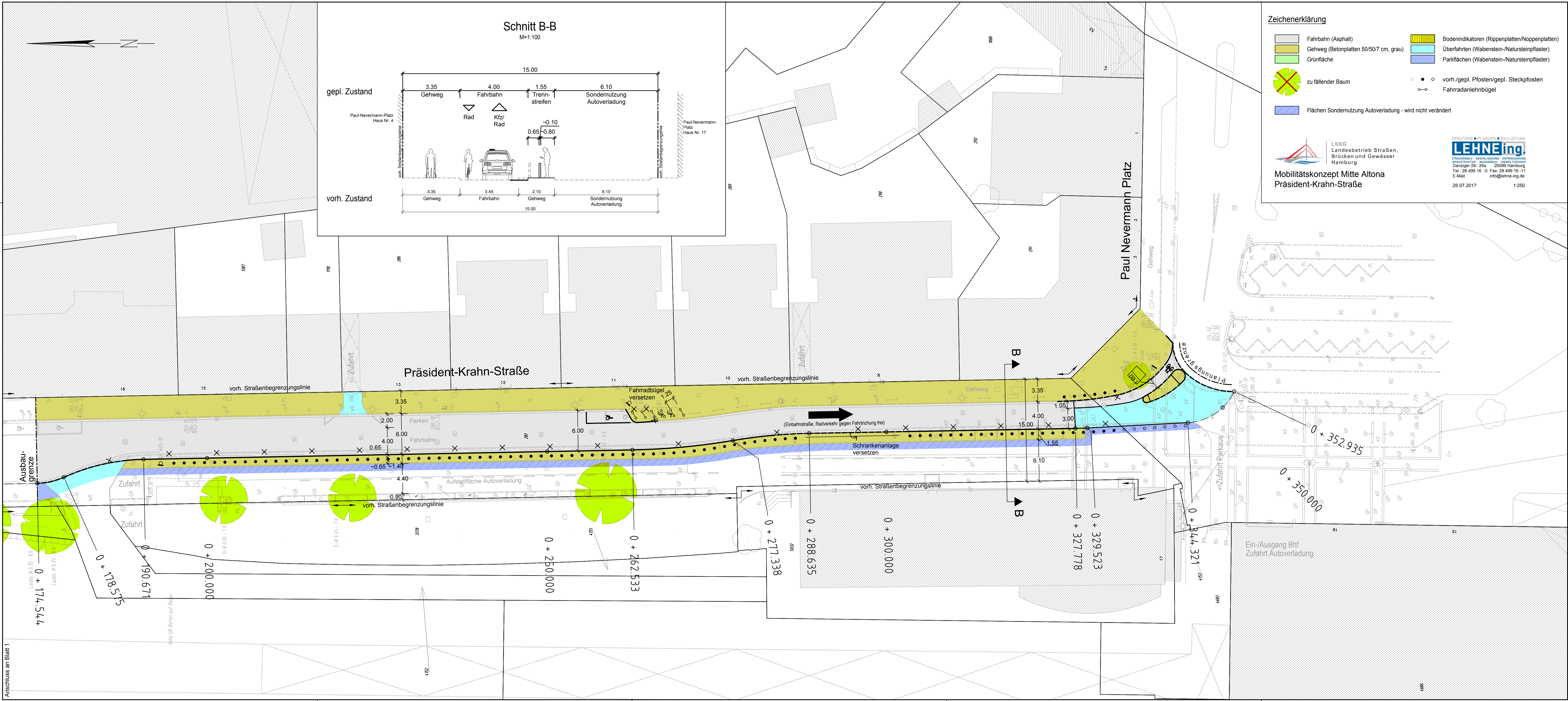
- Fahrbahn (Asphalt)
- Gehweg (Betonplatten 50/50/7 cm, grau)
- Grünfläche
- Bodenindikatoren (Rippenplatten/Noppenplatten)
- Überfahrten (Wabenstein-/Natursteinflester)
- Parkflächen (Wabenstein-/Natursteinflester)
- zu fallender Baum
- Flächen Sondernutzung Autoverladung - wird nicht verändert
- vorh./gepl. Pfosten/gepl. Steckpfosten
- Fahrradabwehrbügel

LSBG
Landesbetrieb Straßen,
Brücken und Gewässer
Hamburg

LEHNEing
BERATUNG • PLANUNG • BAULEITUNG
STRASSENBAU • ZUSCHLÜSSE • ENTWÄSSERUNG
INFRASTRUKTUR • WASSERBAU • UMWELTECHNIK
Danziger Str. 35a 20099 Hamburg
Tel.: 28 499 16 -0 Fax: 28 499 16 -11
E-Mail: info@lehne-ing.de

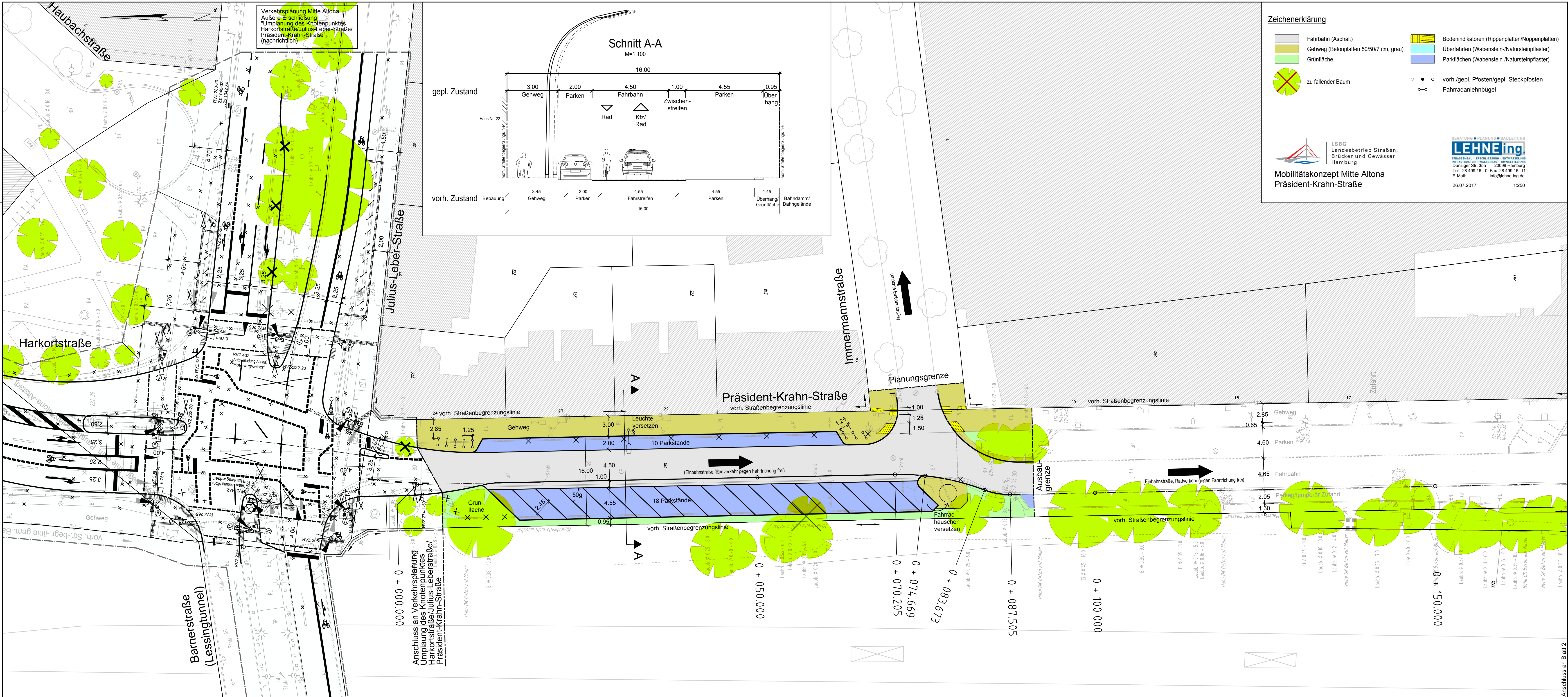
Mobilitätskonzept Mitte Altona
Präsident-Krahn-Straße

26.07.2017 1:250



Anschluss an Blatt 1

Höhe OK Beton auf Mauer



Zeichenerklärung

	Fahrbahn (Asphalt)		Bodenindikatoren (Rippenplatten/Noppenplatten)
	Gehweg (Betonplatten 50/50/7 cm, grau)		Überfahrten (Wabenstein-/Natursteinpflaster)
	Grünfläche		Parkflächen (Wabenstein-/Natursteinpflaster)
	zu fallender Baum		vorh./gepl. Pfosten/gepl. Steckpfosten
			Fahrradanlehnbügel

LSBG
 Landesbetrieb Straßen,
 Brücken und Gewässer
 Hamburg

Mobilitätskonzept Mitte Altona
 Präsident-Krahn-Straße

LEHNEing
 STRASSENBAU · ERLEBENSPLANUNG · ENTWURFSWEISE
 INFRASTRUKTUR · WASSERBAU · UMWELTECHNIK
 Danziger Str. 35a 20099 Hamburg
 Tel: 28 499 16-0 Fax: 28 499 16-11
 E-Mail: info@lehne-ing.de

26.07.2017 1:250