








Zeichenerklärung

- | | |
|--|--|
|  Fahrbahn (Asphalt) |  Parkflächen (Wabensteinpflaster aus Beton) |
|  Gehweg (Betonplatten 50/50/7 cm, grau/Grand) |  Überfahrten (Wabensteinpflaster aus Beton) |
|  Radweg (Betonsteinpflaster 25/25/7 cm, rot) |  Grünfläche |
|  Bodenindikatoren (Rippenplatten/Noppenplatten) | |



LSBG
Landesbetrieb Straßen,
Brücken und Gewässer
Hamburg



Langenhorner Chaussee, Grundinstandsetzung
Nördlich Stockflethweg bis Landesgrenze
Schleswig-Holstein

Maßstab: o. M.
Stand: 12.12.2016

